



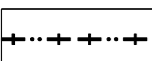




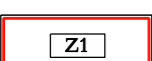






SPOLUFINANCOVÁNO Z EVROPSKÉHO FONDU PRO REGIONÁLNÍ ROZVOJ V RÁMCI INTEGROVANÉHO OPERAČNÍHO PROGRAMU

ÚZEMNÍ PLÁN PETŘVALDU

A.1 ZÁKLADNÍ ČLENĚNÍ ÚZEMÍ

MĚŘÍTKO 1 : 5 000

STAV	NÁVRH	
		HRANICE OBCE
		HRANICE KATASTRŮ
		HRANICE ZASTAVĚNÉHO ÚZEMÍ K 1. 9. 2014
		ZASTAVĚNÉ ÚZEMÍ K 1. 9. 2014
		ZASTAVITELNÉ PLOCHY
		PODMÍNKA REALIZACE - ZPRACOVÁNÍ ÚZEMNÍ STUDIE
		PLOCHY DOPRAVNÍ INFRASTRUKTURY SILNIČNÍ



PROJEKTOVÁ ČINNOST, URBANISMUS, ÚZEMNÍ PLÁNOVÁNÍ, EKOLOGIE, GIS

URBANISTICKÉ STŘEDISKO OSTRAVA, s.r.o.

OSTRAVA s.r.o. Spartakovců 3, Ostrava-Poruba, 70800

tel: 596939530, 596939531

ZODP.PROJEKTANT: ING. ARCH. VLADIMÍRA FUSKOVÁ

ZAK. ČÍSLO: U - 521

ZPRACOVATEL: ING. ARCH. VLADIMÍRA FUSKOVÁ

POŘIZOVATEL: OBEC PETŘVALD

DATUM: R. 2014